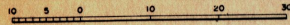


Följande gränspunkter är excentriskt markerade  
 61405, 61407, 61409, 61412, 61417, 61423, 61436, 61438, 61440, 61442, 61446, 61449, 61461,  
 61463, 61465, 61471, 61475, 61492, 61495, 61499, 61512, 61518, 61519, 61528, 61530, 61534  
 samt 61536-61539  
 Principskisser för de excentriska markeringarna

Karta utvisande ledningsområde  
 inom stadsagorna 55174-55212  
 (stadsplaneområde Norsborg VI)  
 inom Norra Botkyrka  
 i Botkyrka kommun,  
 Stockholms län



Beteckning	Åreal kv	Reg nr
N 54092	741,1	55174
N 54093	462,7	55175
N 54094	462,3	55176
N 54095	560,0	55177
N 54096	695,0	55178
N 54097	726,1	55179
N 54098	528,1	55180
N 54099	495,4	55181
N 54100	495,2	55182
N 54101	490,8	55183
N 54102	832,6	55184
N 54103	675,6	55185
N 54104	476,6	55186
N 54105	468,9	55187
N 54106	565,6	55188
N 54107	662,0	55189
N 54108	521,1	55190
N 54109	888,6	55191
N 54110	468,2	55192
N 54111	447,0	55193
N 54112	449,4	55194
N 54113	560,6	55195
N 54114	694,6	55196
N 54115	468,3	55197
N 54116	470,0	55198
N 54117	470,8	55199
N 54118	969,3	55200
N 54119	569,4	55201
N 54120	536,3	55202
N 54121	672,4	55203
N 54122	637,0	55204
N 54123	489,7	55205
N 54124	711,1	55206
N 54125	747,6	55207
N 54126	932,2	55208
N 54127	639,8	55209
N 54128	580,0	55210
N 54129	651,2	55211
N 54	5563,3	55212
SUMMA	28476,9	

Agare till samtliga styckningslotter  
 Stockholms kommun,  
 Stadshuset,  
 105 35 Stockholm

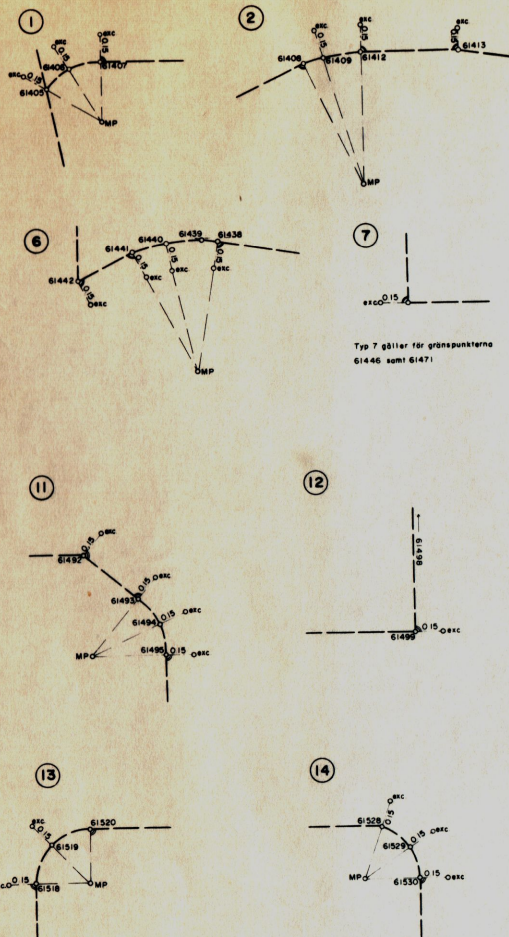
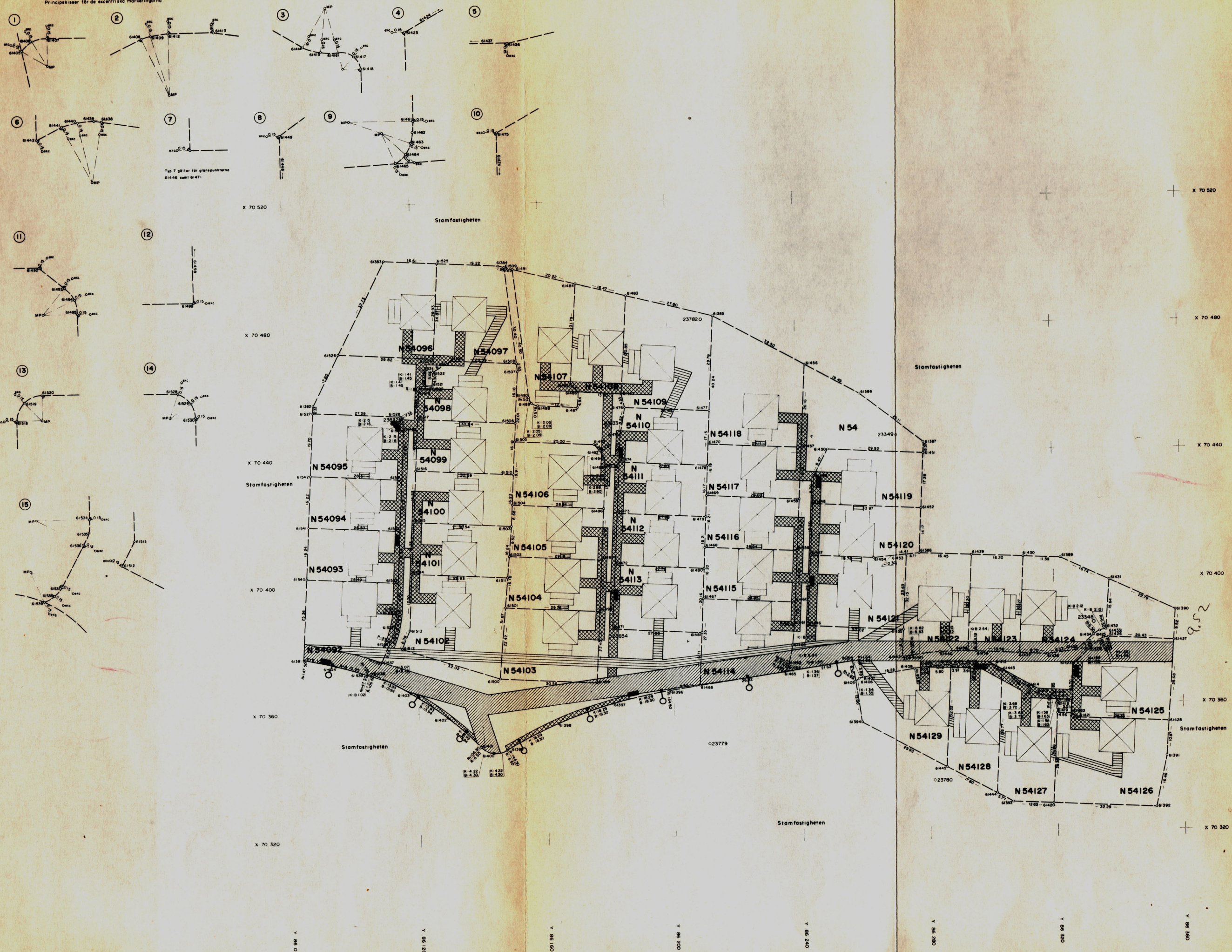
TEKNISK BESKRIVNING I AKTBIL BE

NYTTILKOMNA GRÄNSER  
 samtliga på kartan redovisade

- Område, som toges i anspråk för allmänna ledningar
- Elverkets ledningsområde på tomtmark
- Fjärrvarmekulvert
- Elverkets kabelskåp
- Gatubelysning

Upprättad av AB Svenska Bostäder  
 den 16 januari 1973

*Stig Klemmalm*  
 STOCKHOLMS FASTIGHETSKONTOR  
 Markavdelningen  
*Karl Gustaf Elvén*



X 70 520  
 X 70 480  
 X 70 440  
 X 70 400  
 X 70 360  
 X 70 320  
 Y 86 280  
 Y 86 300  
 Y 86 320  
 Y 86 340  
 Y 86 360